


















PARCHEGGI PER CAMPER E AREE CAMPER SERVICE

CAMPER PARKING AND AREA SERVICES

COMUNE	TIPOLOGIA	POSIZIONE - POSITION	SPECIFICHE - SPECIFICATION	INFORMAZIONI - INFORMATION
ABBADIA LARIANA		<p>Due aree sosta:</p> <p>1- lungo la Via Nazionale, all'ingresso del paese, proveniendo da Lecco (Area verde Ulisse Guzzi) alle spalle del Park Hotel. Negli ampi parcheggi adiacenti è consentita la sosta anche ai camper;</p> <p>2- poco oltre il centro del paese (Area verde di Chiesa Rotta).</p> <p><i>Two rest areas:</i></p> <p>1- along Nazionale street, at the entrance of the city, coming from Lecco (Green Area Ulisse Guzzi) behind Park Hotel.</p> <p>In the adjacent wide parking it's possible to park campers;</p> <p>2- just over the village's center (Chiesa Rotta green area)</p>	<p>Entrambe con area verde, tavoli e panche, servizi igienici (con docce, spogliatoi e presa d'acqua).</p> <p><i>Both with green areas, tables and benches, toilets (with showers, changing rooms, water supply point).</i></p>	<p>Comune di Abbazia Lariana Tel. 0341 731241</p>
BARZIO		<p>Presso la tensostruttura in Via Provinciale; parcheggio pubblico</p> <p><i>At tensile structure in Via Provinciale; free parking</i></p>	<p>Sei posti per i camper, gratuiti, allacciamenti in fase di completamento.</p> <p><i>Six parking lots for camper, free, connections to be completed</i></p>	<p>Comune di Barzio Tel. 0341 996125</p>
CARENNO	 	<p>Presso il campo sportivo, a 250 m dal centro</p> <p><i>At the sports field, 250 m from the center</i></p>	<p>Area per 5 camper: asfaltata, delimitata, illuminata, con prese idriche, doppio pozzetto di scarico autopulente e possibilità di allacciamento alla rete elettrica Per l'accesso chiedere le chiavi al bar del Centro Sportivo.</p> <p><i>Area for 5 camper: paved, delimited, illuminated, with water supplies, double self cleaning drain . Ask for the keys to the bar of sports field.</i></p>	<p>Comune di Carenno Tel. 0341 610220</p>
COLICO		<p>Via Montecchio Nord. Si trova a Nord del paese dopo il circolo nautico, area frequentata dagli appassionati di windsurf.</p> <p><i>Montecchio Nord Street. It's in the North of the village, after the boat club, an area attended by windsurfers.</i></p>	<p>Area privata a pagamento per 25 mezzi sul lago, asfaltata, ombreggiata, illuminata, prese di corrente (erogata dalle 21:00 alle 9:00), prese idriche, pozzetto di scarico autopulente, servizi igienici con docce.</p> <p>Bar/ristorante/pizzeria, noleggio windsurf, giochi bimbi e barbecue. Accesso diretto sulla spiaggia libera da cui parte la pista ciclopedonale con direzione Valtellina e Valchiavenna.</p> <p><i>Private with fee area for 25 camper on the lake, paved, shady, illuminated, sockets (from 21:00 to 9:00), water supplies, self cleaning drain, toilets with shower. Coffee bar/restaurant / pizzeria, windsurf rental, toys for children and barbecue. Direct access on the free beach from which starts cycle and pedestrian path, direction Valtellina and Valchiavenna.</i></p>	<p>Comune di Colico Tel 0341 934711 Ufficio Turismo Tel. 0341 934744</p>
		<p>Via Forte Fuentes. Si trova a Nord del paese.</p> <p><i>Forte Fuentes street. In the North of the village.</i></p>	<p>Parcheggio pubblico</p> <p><i>Public parking</i></p>	

DERVIO		Via Santa Cecilia - zona lago <i>Santa Cecilia street, lake area</i>	Parcheggio a pagamento Parking with fee	Comune di Dervio Tel. 0341 806411
ESINO LARIO		Località Cainallo	Parcheggio a pagamento <i>Parking with fee</i>	Comune di Esino Lario Tel. 0341 860111
		Località Ortanella		
		Località Cainallo		
LECCO	 	Località Bione, via Toscanini angolo via Ticozzi - Brodolini.	Sempre aperto, gratuito, pozzetto a grata. Sosta notturna possibile <i>Always open, free, grate cockpit. Possible night staying</i>	Comune di Lecco Tel. 0341 481111
MALGRATE		Lungolago Italia, dir. Bellagio	Dal ponte Kennedy svoltare in direzione Malgrate - Bellagio. Dopo circa 100 m. svoltare nel parcheggio a sinistra, nel quale ci sono due posti riservati esclusivamente ai camper. Nel parcheggio c'è anche una fontanella per l'acqua. <i>From Kennedy bridge turn towards Malgrate - Bellagio direction. After about 100 meters, on the left there is the parking: there are two parking lots only for camper. In the parking there is also a fountain for the water.</i>	Comune di Malgrate Tel. 0341 202000
MANDELLO DEL LARIO	 	Lungo la SP 72 vicino al supermercato Iperal, immettersi su Via Bagnagatti e ingresso da Via Giulio Cesare <i>Along SP 72, next to Iperal Supermarket, take Via Bagnagatti and entrance from Via Giulio Cesare</i>	Area comunale attrezzata con carico e scarico, 12 postazioni a pagamento (€ 10,00 al giorno per un max di 3 gg). Fondo in autobloccanti a livello più alto rispetto la SP72 <i>Council area equipped with drain and water suppling loading, 12 spots with fee (€ 10,00 each day, maximum for 3 days)</i>	Comune di Mandello del Lario Tel. 0341 708111 - 0341 708222 Polizia Locale Tel. 0341 703192 - 800 211328
MERATE	 	Località Sartirana, via Giovanni Paolo I	Area per 6 camper recintata, asfalto e autobloccanti, illuminata, 2 fontanelle, 4 prese di corrente, pozzetto di scarico autopulente. € 15,00 al giorno a forfait <i>Enclosed area for 6 campers, paved and self-blocking, illuminated, 2 fountains, 4 sockets, self cleaning drain. € 15,00 each day</i>	Comune di Merate Tel. 039 59151
MONTE MARENZO		Via Papa Giovanni XXIII Via Papa Giovanni XXIII	Parcheggio su autobloccanti con 3 posti riservati ai camper. Sempre aperto, recintato, illuminato, segnalato, prese idriche, 2 pozzetti di scarico autopulenti. <i>Parking on self-blocking with 3 lots for campers. Always opened, enclosed, illuminated, sockets, two self-cleaning drains.</i>	Comune di Monte Marenzo Tel. 0341 602211
OLGINATE		Piazza 18 agosto 1908 (piazza del mercato) <i>18 agosto 1908 square (market'square)</i>	Area per la sosta ed il carico-scarico sulla riva del lago di Olginate, videosorvegliata. Illuminata, acqua, pozzetto ed elettricità. Aperta tutto l'anno; area chiusa per mercato dal giovedì dalle 16:00 al venerdì alle 16:00 <i>Stop and loading and drain on the lake Olginate bank, cctv cameras, illuminated, water, drain and electricity. Always opened; the area is closed for market from Thursday at 16:00 to Friday at 16:00.</i>	Comune di Olginate - Polizia Locale Tel. 0341 655611

PERLEDO		Località Campallo (sulla strada per Vezio) - Gisazio <i>Campallo area (on the road for Vezio) - Gisazio</i>	Parcheggio illuminato <i>Illuminated parking</i>	Comune di Perledo Tel. 0341 830229
PRIMALUNA		lungo il torrente Pioverna, in via Caraletta, vicino al campo sportivo along river Pioverna (Via Carletta), by the sport center	Parcheggio illuminato <i>Illuminated parking</i>	Comune di Primaluna Tel. 0341 90253

RIFORMIMENTO GAS / GAS RESTOCK:

- 1- Piazza Alessandro Manzoni, 23 Lecco - NEMAS GAS
Tel. +39 338 2639536
+39 347 2755258
- 2- Via Colombaio, 1 La Valletta Brianza - PANZERI
GIOVANNI
+39 039 5310007